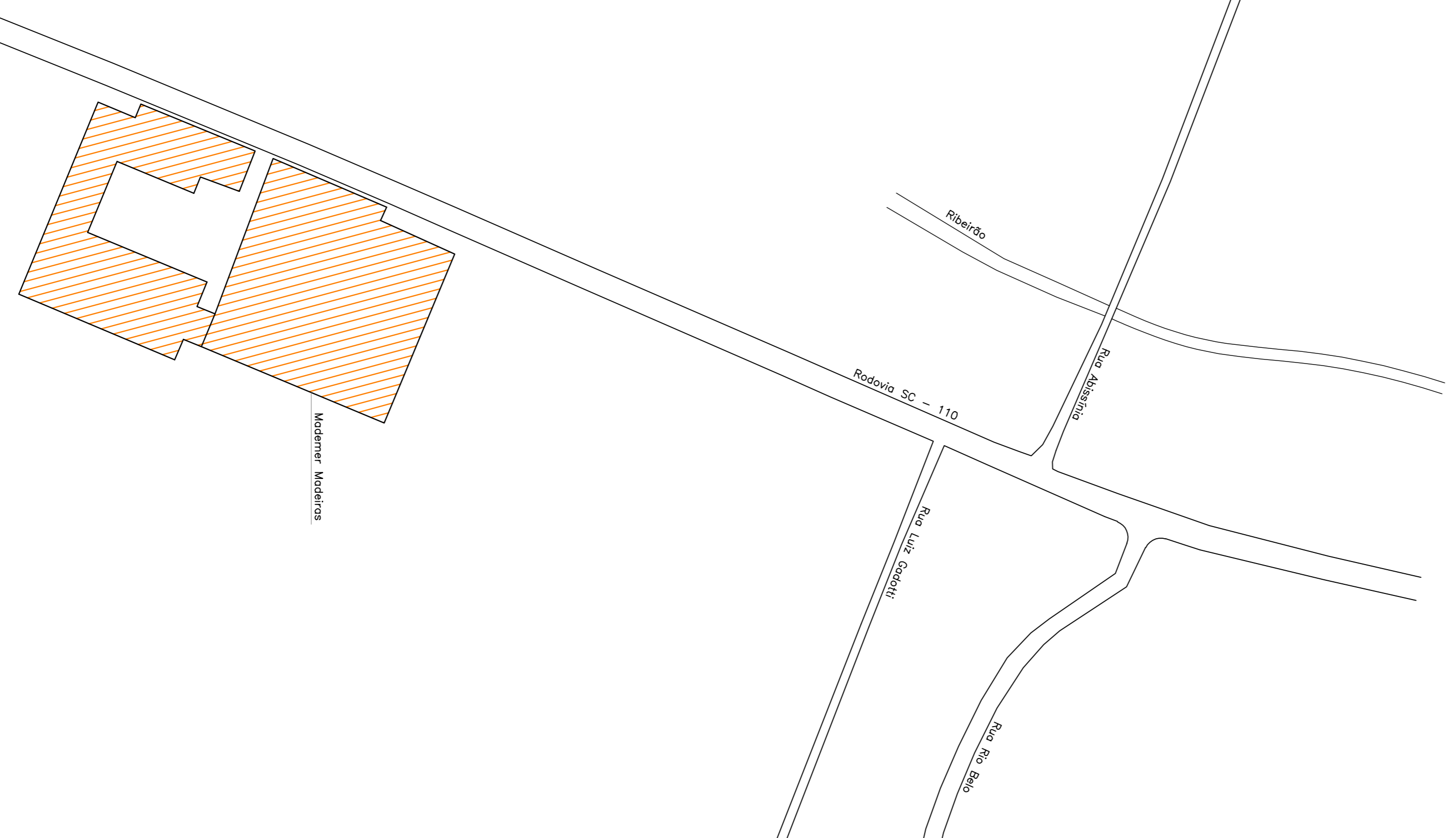
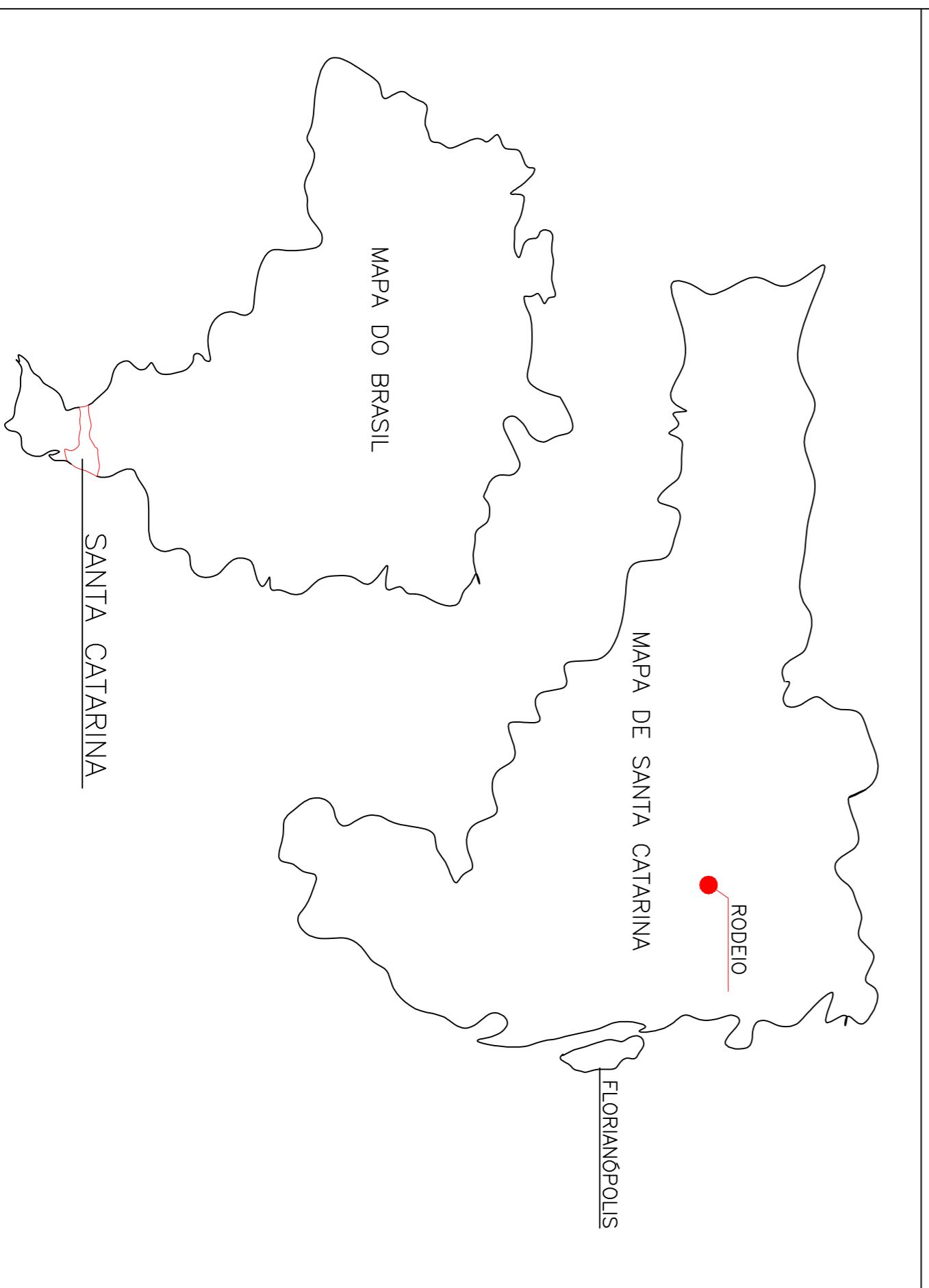
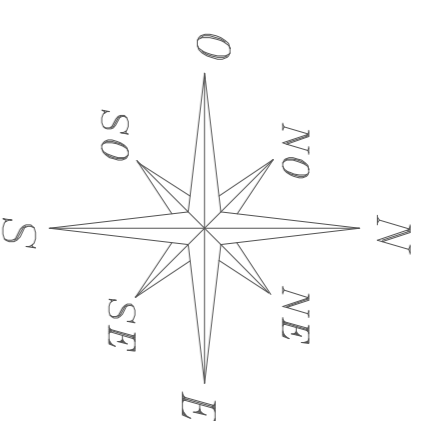
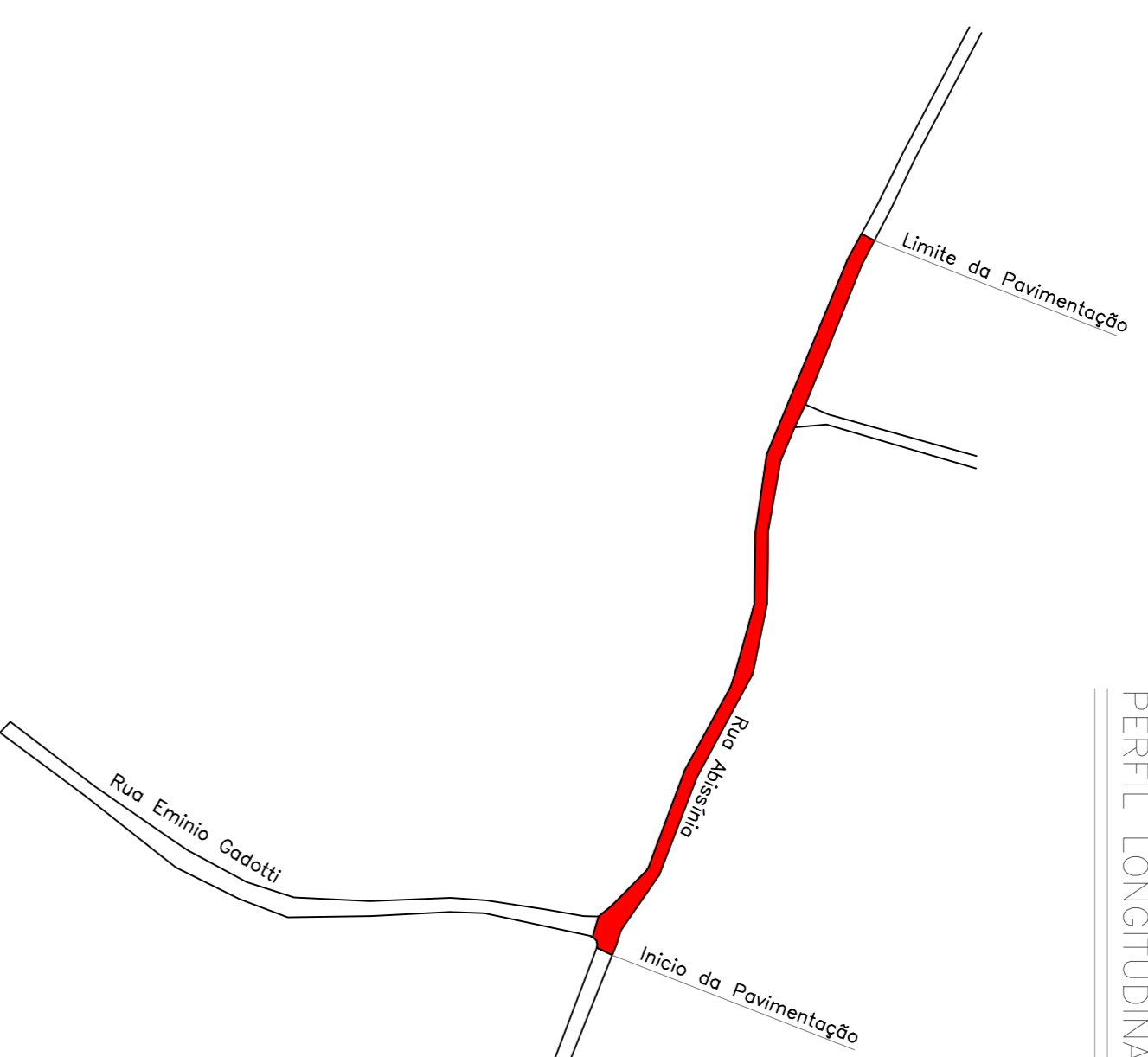


NAO E PERMITIDO ALTERAR OU MODIFICAR ESTE PROJETO SEM AUTORIZACAO DO AUTOR. LEI DE REGULAMENTO DIREITO AUTORAL N- 9.610/98.

PERFIL LONGITUDINAL



QUADRO DE ÁREAS	
LARGURA DA PISTA DE ROLAMENTO	5,00 m
EXTENÇÃO TOTAL DA RUA	220,00 m
ÁREA DE PISTA A PAVIMENTAR (Lajota Sextavada)	1130,70 m <sup>2</sup>
ÁREA DE PASSEIO	292,00 m <sup>2</sup>
ÁREA TOTAL A PAVIMENTAR	1422,70 m <sup>2</sup>

OBS:

PREFEITURA:

INSS

ASS. RESPONSÁVEL TÉCNICO

ASS. PROPRIETÁRIO (a)

FERRARI ARQUITETURA & ENGENHARIA LTDA - ME  
 CNPJ: 26.722.964/0001-00

Prefeitura Municipal de Rodeio  
 CNPJ: 83.102.814/0001-64

RUA ABISSINIA

PROJETO BÁSICO DE PAVIMENTAÇÃO  
 EM LAJOTAS SEXTAVADAS

Rua Abissinia - Bairro Rodeio 32 - Rodeio/SC

ESCALA  
 SEM ESCALA  
 DATA  
 Outubro/2017  
 ARQUIVO  
 Rio Belo.DWG  
 FOLHA

**Ferrari**  
 Arquitetura & Engenharia  
 (47) 8942.7270 / 8284.1894

- LOCALIZAÇÃO -

01  
 03

PROJETO DE PAVIMENTAÇÃO