







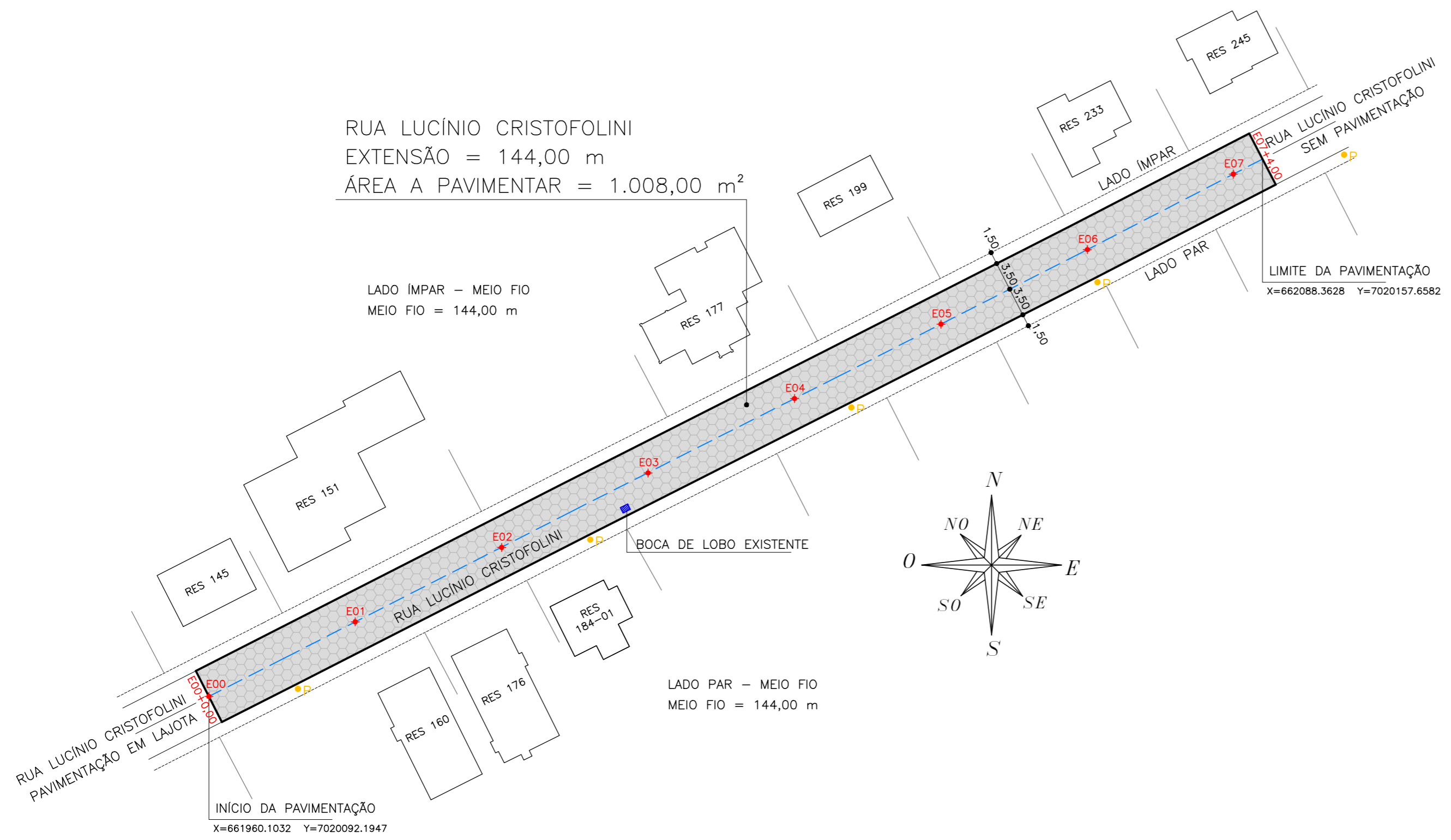


LEGENDA

-  EIXO DA PISTA DE ROLAMENTO
-  CURVA DE NÍVEL
-  POSTE EXISTENTE
-  ESTACAS - A CADA 20,00 m
-  BORDO/MEIO FIO PROJETADO
-  MURO/CERCADO/DIVISÃO DE LOTE
-  PISTA - PAVIMENTAÇÃO COM LAJOTA DE CONCRETO
-  EDIFICAÇÕES




PROJETO GEOMÉTRICO

ESC.: 1/500

OBSERVAÇÃO

- HAVENDO DIVERGÊNCIA ENTRE COTA E ESCALA, PREVALECERÁ A COTA
- COTA EM METROS
- QUALQUER ALTERAÇÃO DO PROJETO SOMENTE SERÁ PERMITIDA, SE AUTORIZADA POR ESCRITO PELO RESPONSÁVEL TÉCNICO, AUTOR DO PROJETO

APROVAÇÃO

ASS. CLIENTE PREFEITURA MUNICIPAL DE RODEIO PRDP. I CNPJ: 83.102.814/0001-64	RESP. TÉCNICO  GUSTAVO PETRI ENGENHEIRO CIVIL CREA/SC 170.199-0 POSIÇÃO ENG. CIVIL EIRELI ME GUSTAVO PETRI ENG. CIVIL I CREA/SC 170.199-0
--	--

CLIENTE



PREFEITURA MUNICIPAL DE RODEIO

REFERÊNCIA

PROJETO DE PAVIMENTAÇÃO EM LAJOTAS DE CONCRETO
 EXTENSÃO = 144,00 m
 ÁREA A PAVIMENTAR PISTA = 1.008,00 m²

ENDEREÇO RUA LUCÍNIO CRISTOFOLINI BAIRRO GLÓRIA - RODEIO/SC		ESTACAS E0+0,00 A E07+4,00	
DATA MAR/2022	DESENHO GUSTAVO	PROJETO GEOMÉTRICO	FOLHA 01 / 02
ESCALA INDICADA	FORMATO A2	ARQUIVO PAV-LC	