





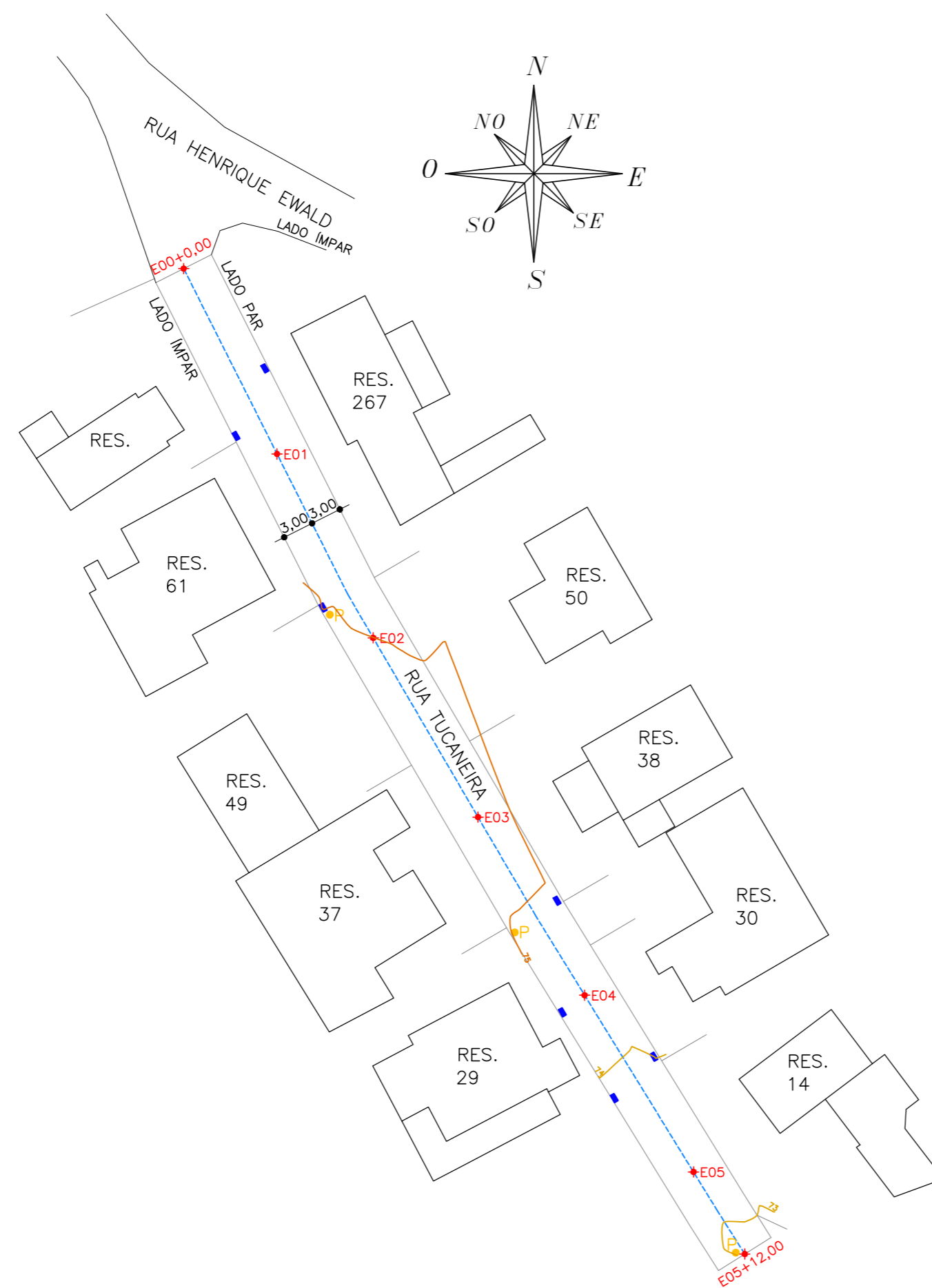


# LEGENDA

-  EIXO DA PISTA DE ROLAMENTO
-  ESTACAS – A CADA 20,00 m
-  POSTE EXISTENTE
-  BOCA DE LOBO EXISTENTE
-  CURVAS DE NÍVEL
-  BORDO/MURO EXISTENTE



**LEVANTAMENTO PLANIALTIMÉTRICO**  
 ESC.: 1/500

### OBSERVAÇÃO

- HAVENDO DIVERGÊNCIA ENTRE COTA E ESCALA, PREVALECERÁ A COTA
- COTA EM METROS
- QUALQUER ALTERAÇÃO DO PROJETO SOMENTE SERÁ PERMITIDA, SE AUTORIZADA POR ESCRITO PELO RESPONSÁVEL TÉCNICO, AUTOR DO PROJETO

### APROVAÇÃO

ASS. CLIENTE

RESP. TÉCNICO

**GUSTAVO PETRI**  
 ENGENHEIRO CIVIL  
 CREA/SC 170.199-0

PREFEITURA MUNICIPAL DE RODEIO  
 PRDP. I CNPJ: 83.102.814/0001-64

POSIÇÃO ENG. CIVIL EIRELI ME  
 GUSTAVO PETRI  
 ENG. CIVIL I CREA/SC 170.199-0

CLIENTE



PREFEITURA MUNICIPAL DE RODEIO

REFERÊNCIA

PROJETO DE PAVIMENTAÇÃO EM TIJOLÃO DE CONCRETO  
 EXTENSÃO = 112,00 m  
 ÁREA A PAVIMENTAR PISTA = 672,00 m<sup>2</sup>

ENDEREÇO

RUA TUCANEIRA  
 BAIRRO LAGOS – RODEIO/SC

ESTACAS

E0+0,00 A E05+12,00

DATA

AGO/2022

DESENHO

GUSTAVO

PROJETO

LEVANTAMENTO

FOLHA

01 / 01

ESCALA

INDICADA

FORMATO

A2

ARQUIVO

PAV-TUC