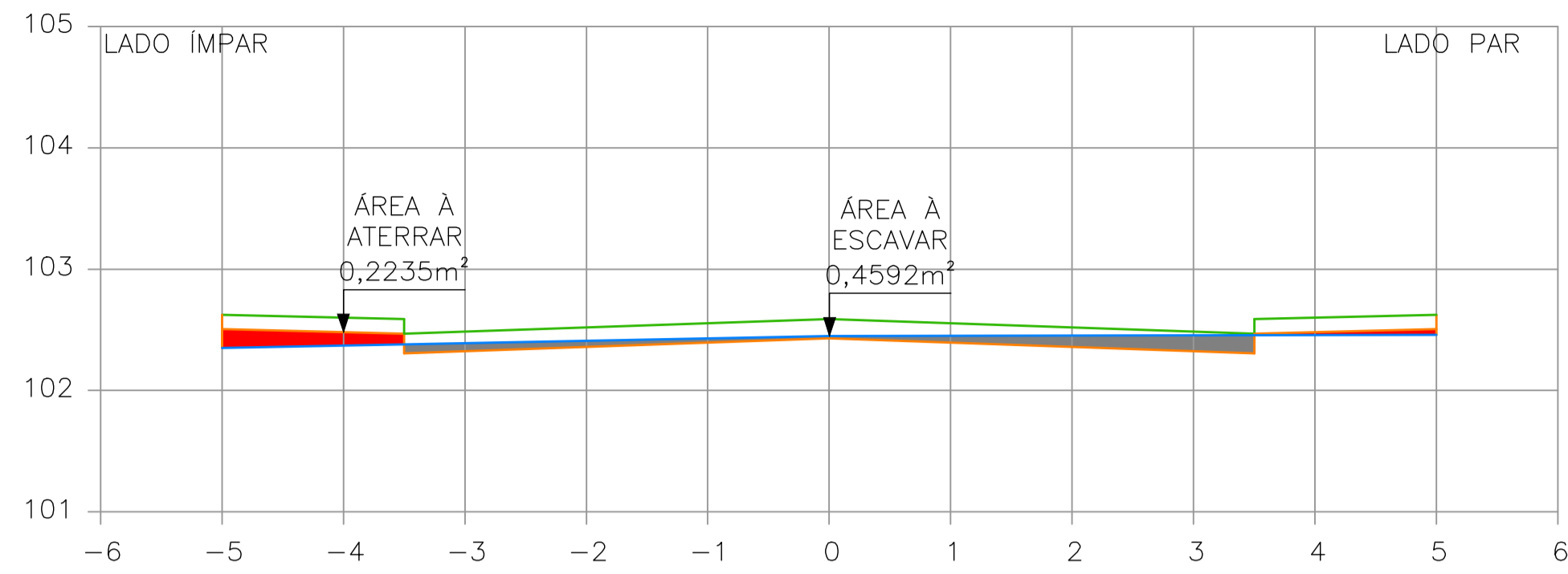
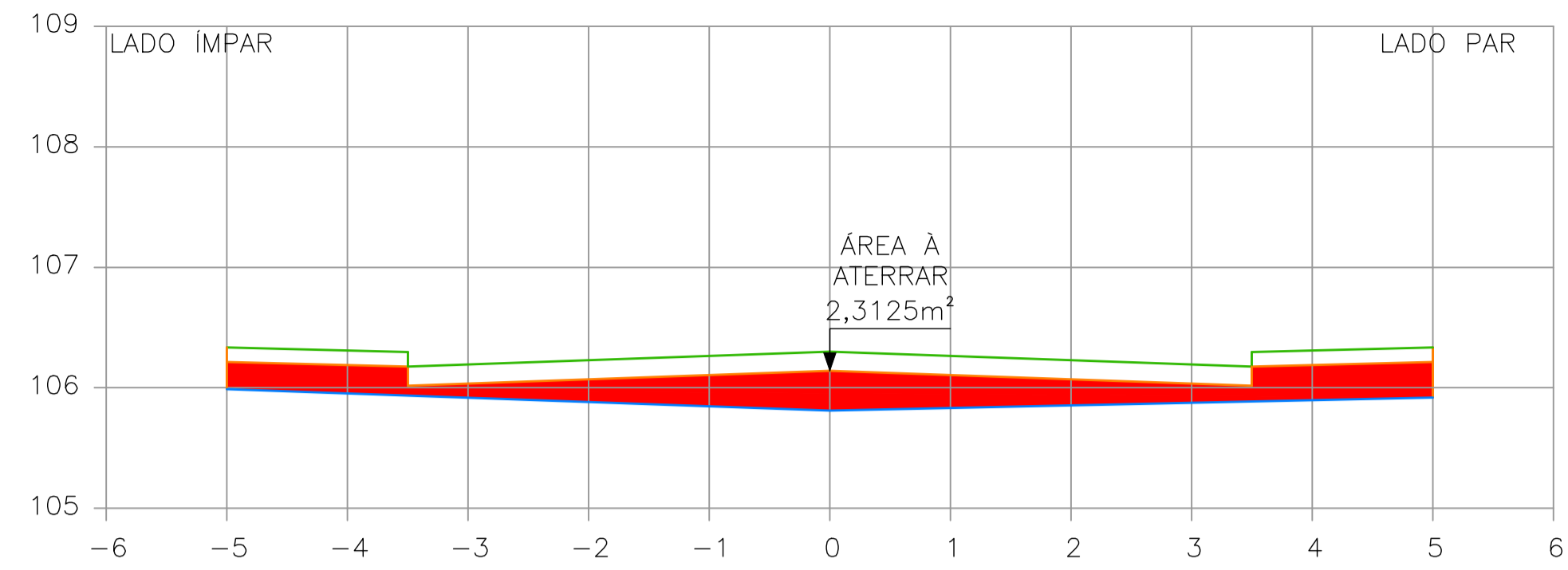


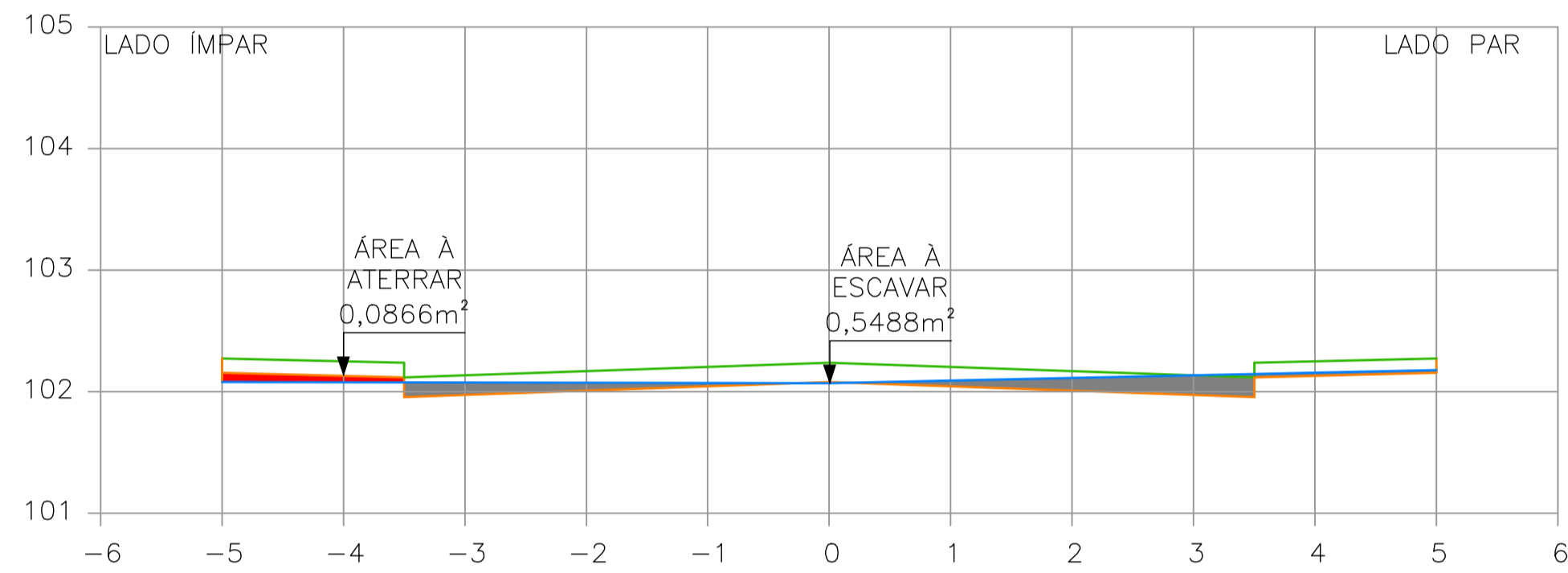
PERFIL TRANSVERSAL
ESTACA 03



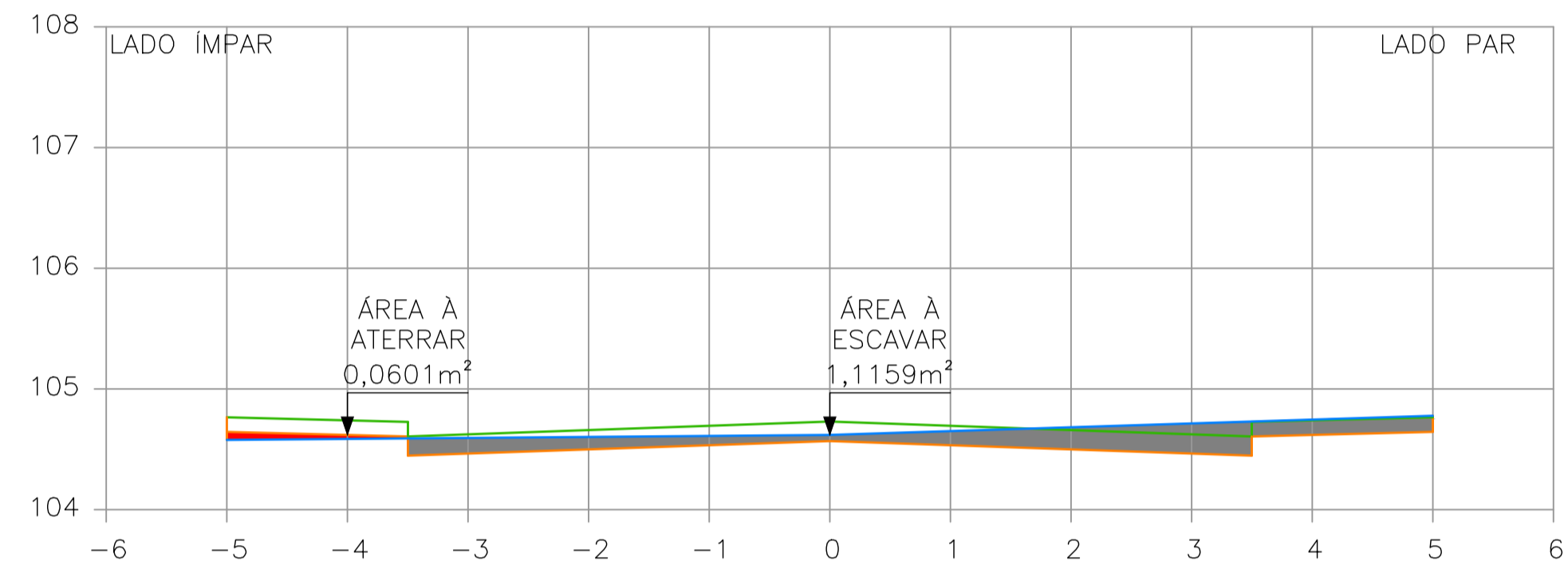
PERFIL TRANSVERSAL
ESTACA 07



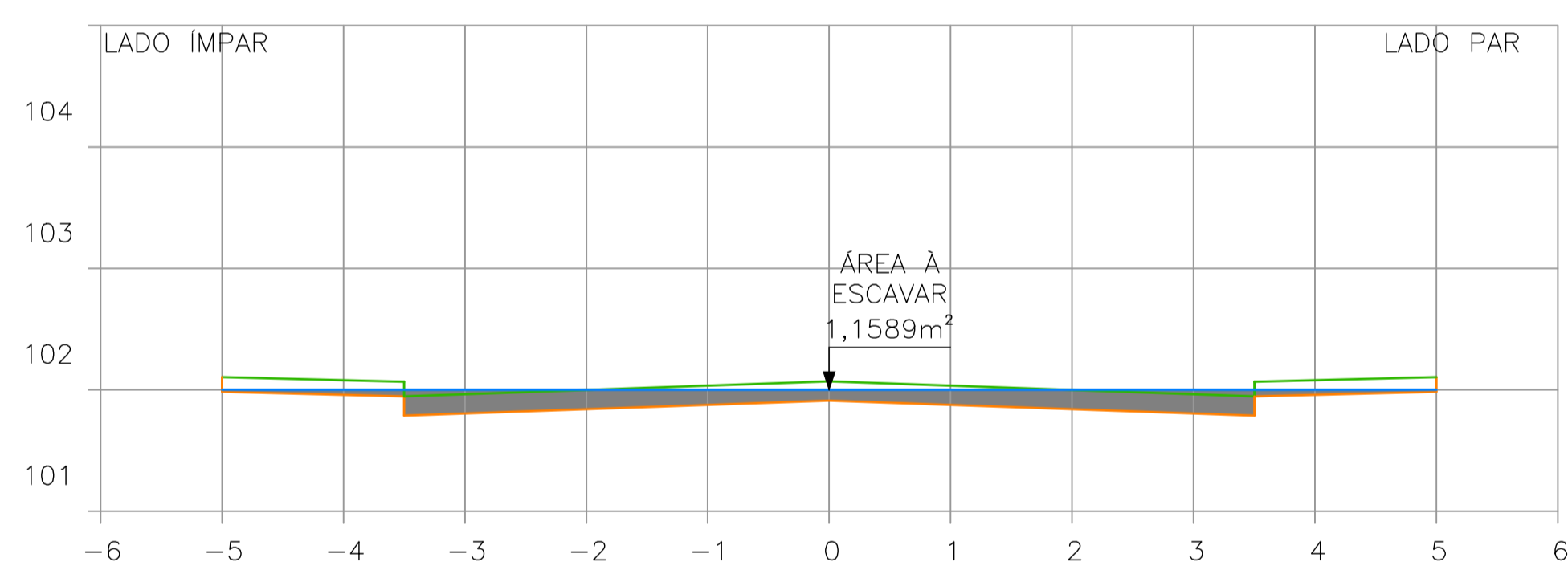
PERFIL TRANSVERSAL
ESTACA 02



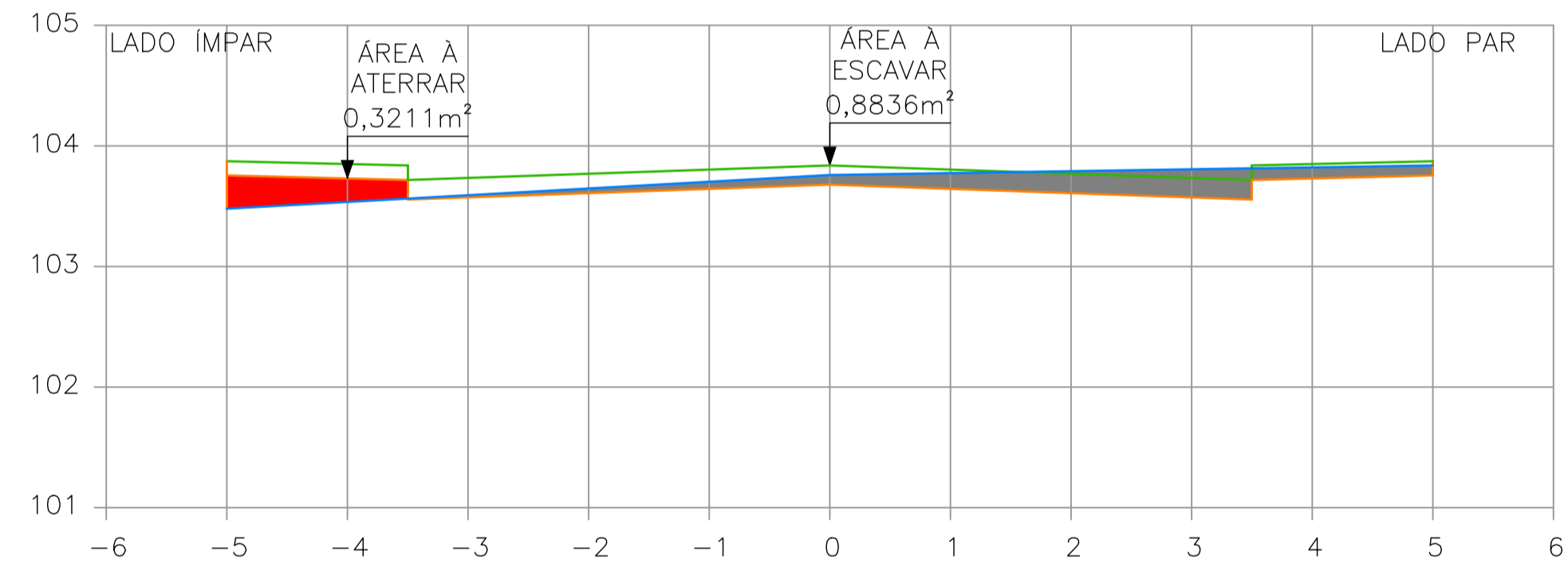
PERFIL TRANSVERSAL
ESTACA 06



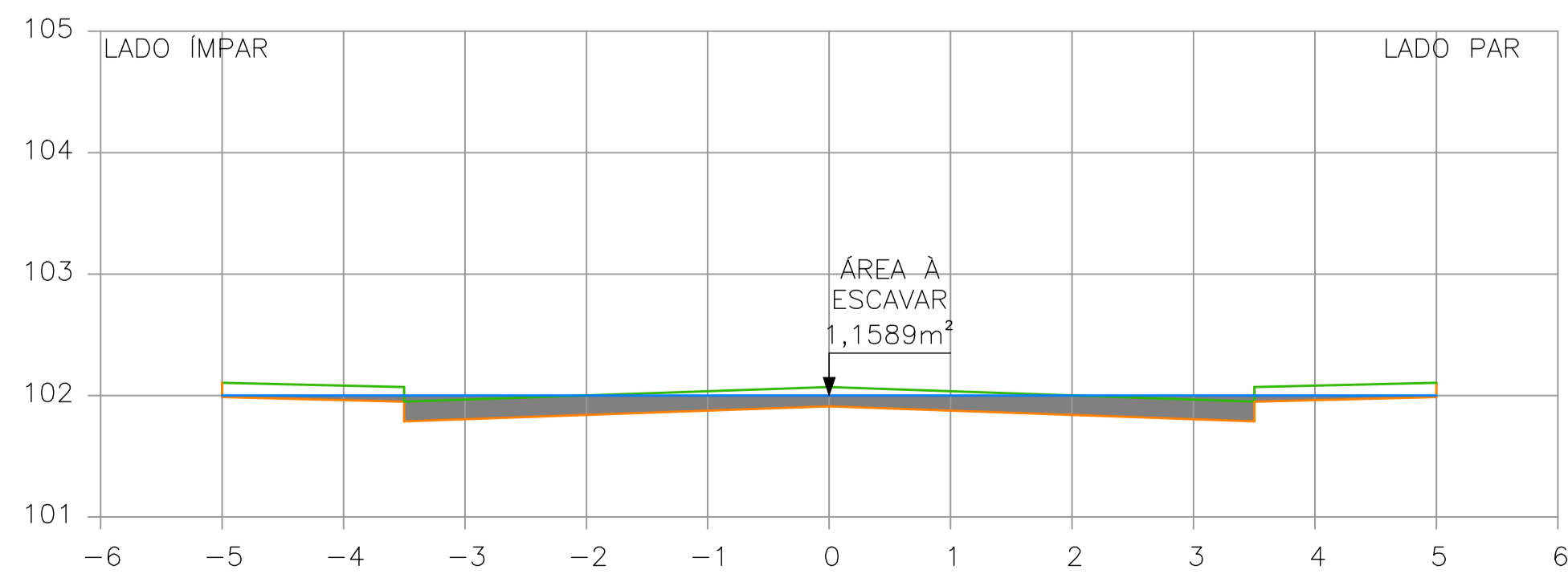
PERFIL TRANSVERSAL
ESTACA 01



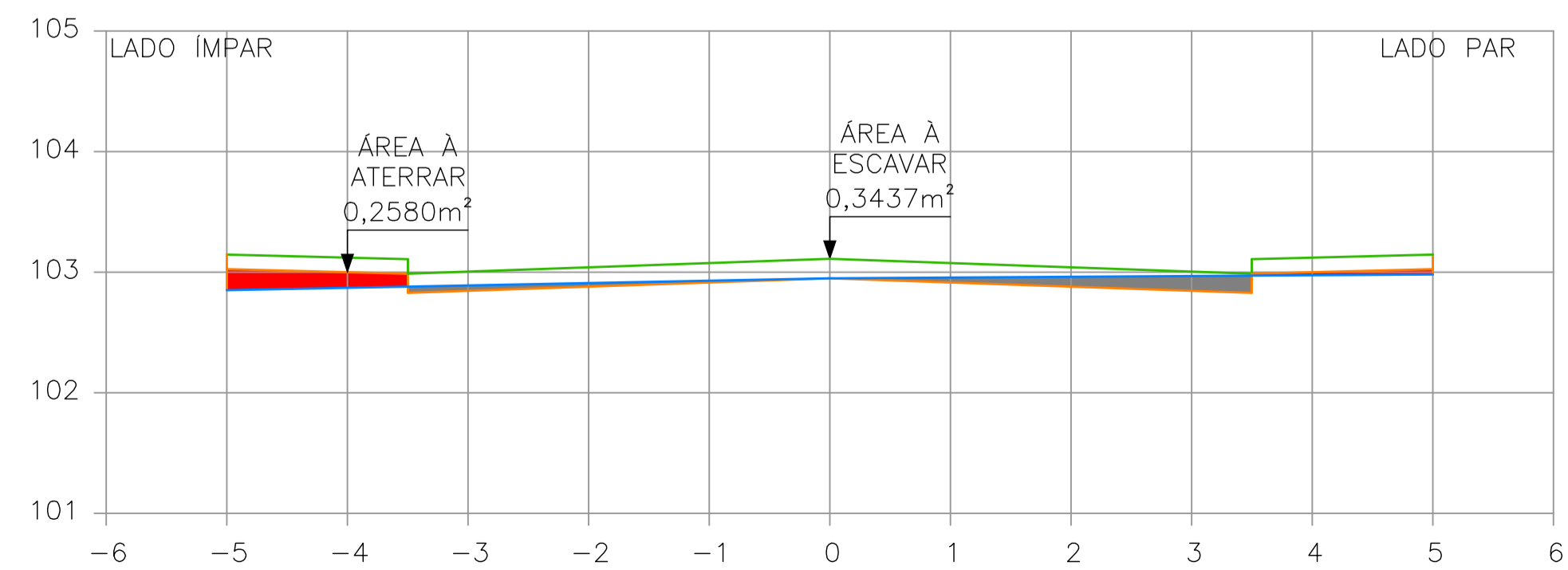
PERFIL TRANSVERSAL
ESTACA 05



PERFIL TRANSVERSAL
ESTACA 00



PERFIL TRANSVERSAL
ESTACA 04



LEGENDA PERFIL

- GREIDE PROJETADO
- TERRENO NATURAL
- ÁREA A ATERRAR
- ÁREA A ESCAVAR

OBS. - HAVENDO DIVERGÊNCIA ENTRE COTA E ESCALA, PREVALECERÁ A COTA.
 - COTAS EM METROS.
 - QUALQUER ALTERAÇÃO NO PROJETO SOMENTE SERÁ PERMITIDA, SE AUTORIZADA POR ESCRITO PELO RESPONSÁVEL TÉCNICO, AUTOR DO PROJETO.

APROVAÇÃO

REVISÃO	DESCRIÇÃO	RESPONSÁVEL	DATA
00	EMISSÃO INICIAL	SANDRO	07/12/21
01	REVISÃO 01	SANDRO	07/04/22

PROPRIETÁRIO: PREFEITURA MUNICIPAL DE RODEIO

DESCRIÇÃO: PROJETO DE PAVIMENTAÇÃO EM BLOCOS INTERTRAVADOS DE CONCRETO

ENDEREÇO: RUA PREFEITO HEITOR BENINCA, BAIRRO GÁVEA, RODEIO, SC.

ASSUNTO: - PERFIS TERRAPLANAGEM

ESCALA: 1 : 250 DATA: DEZ/2.021

DESENHO: SANDRO

ARQUIVO: PMR-RPHB-TER1

ÁREA A PAVIMENTAR PISTA: 1.575,30 m² EXTENSÃO: 210,00 m

ÁREA DE CALÇADAS (PAVER): 645,75 m² ESTACAS: E0+0,00 A E10+10

FOLHA: TERRAPLANAGEM/01/02

RES. TEC.: FURLANI PROJETOS DE ENGENHARIA LTDA CREA/SC 180.138-5

PROPRIETÁRIO: PREFEITURA MUNICIPAL DE RODEIO CNPJ 83.102.814/0001-64

PROJETO TERRAPLANAGEM



47 9 8851 1793
47 3306 1033
Rua Benito de Rio Branco, 1002, sala 01, Centro, Rodeio.