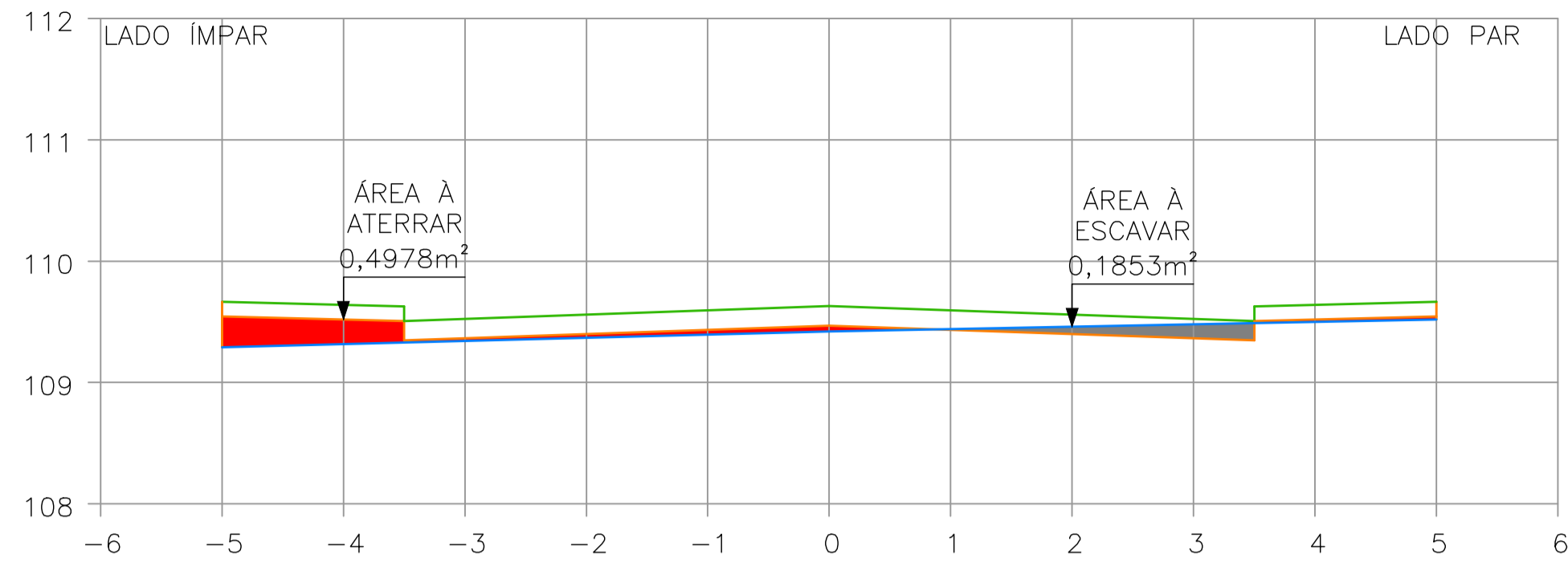
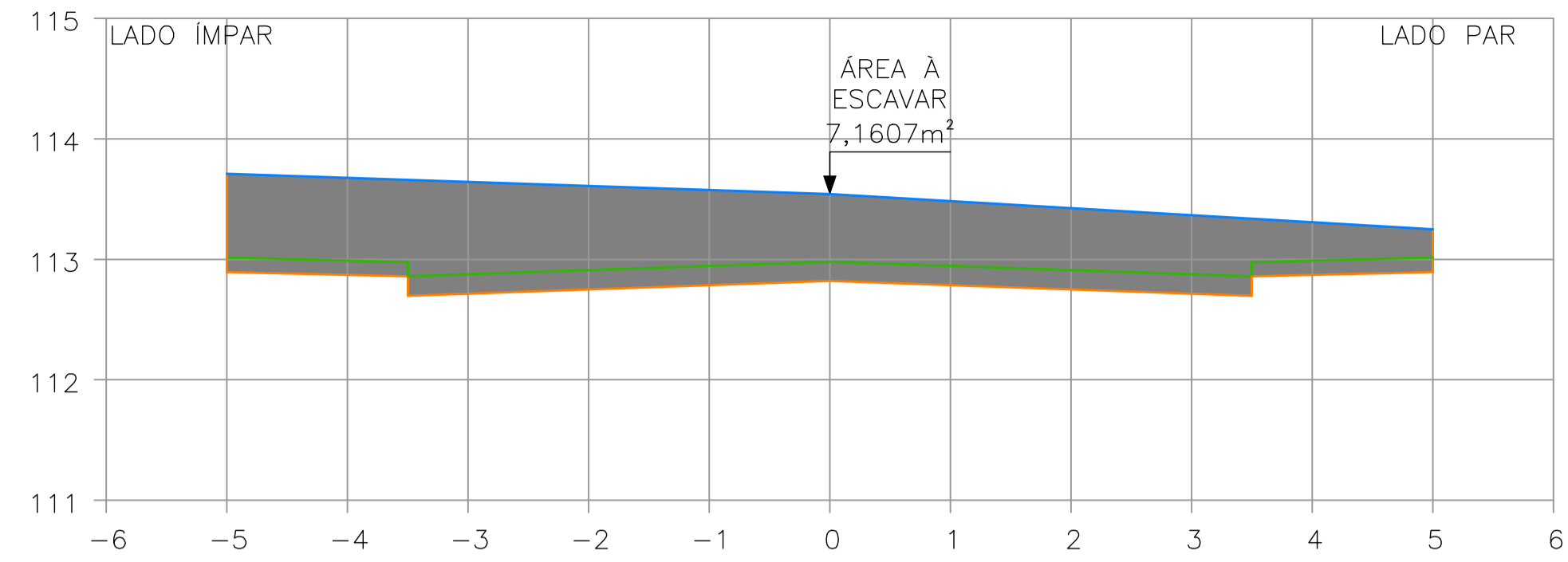


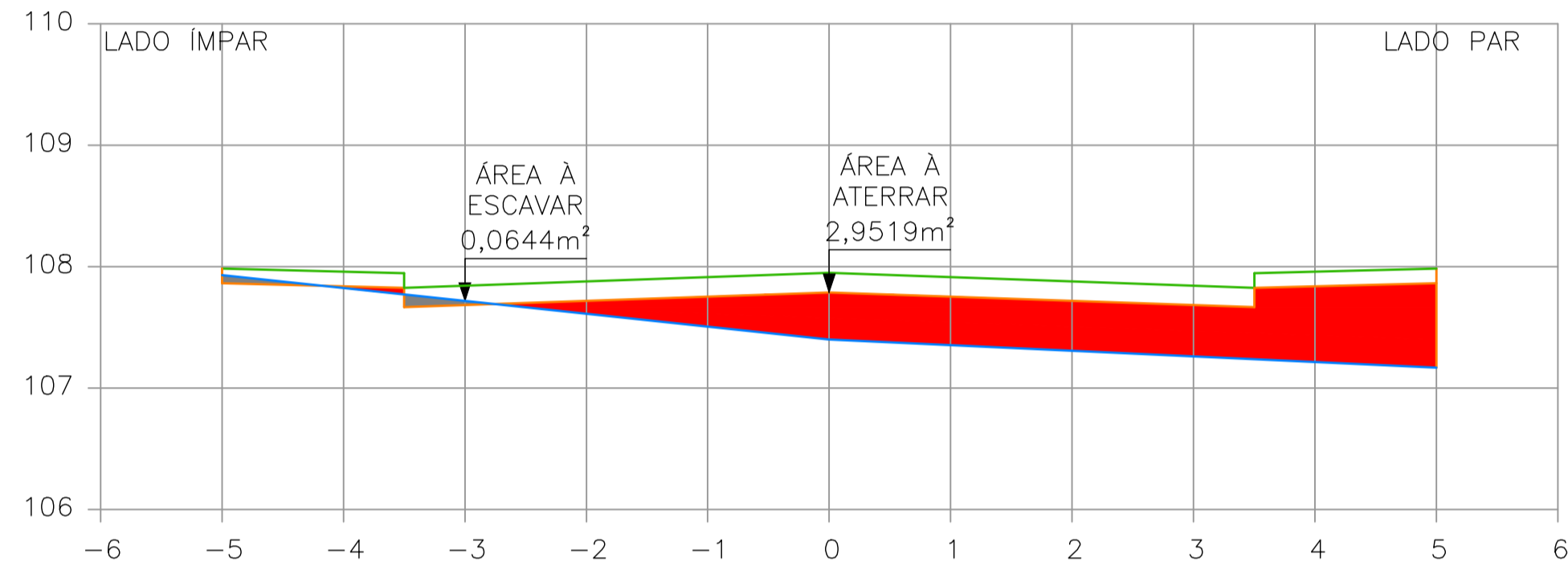
PERFIL TRANSVERSAL
ESTACA 09



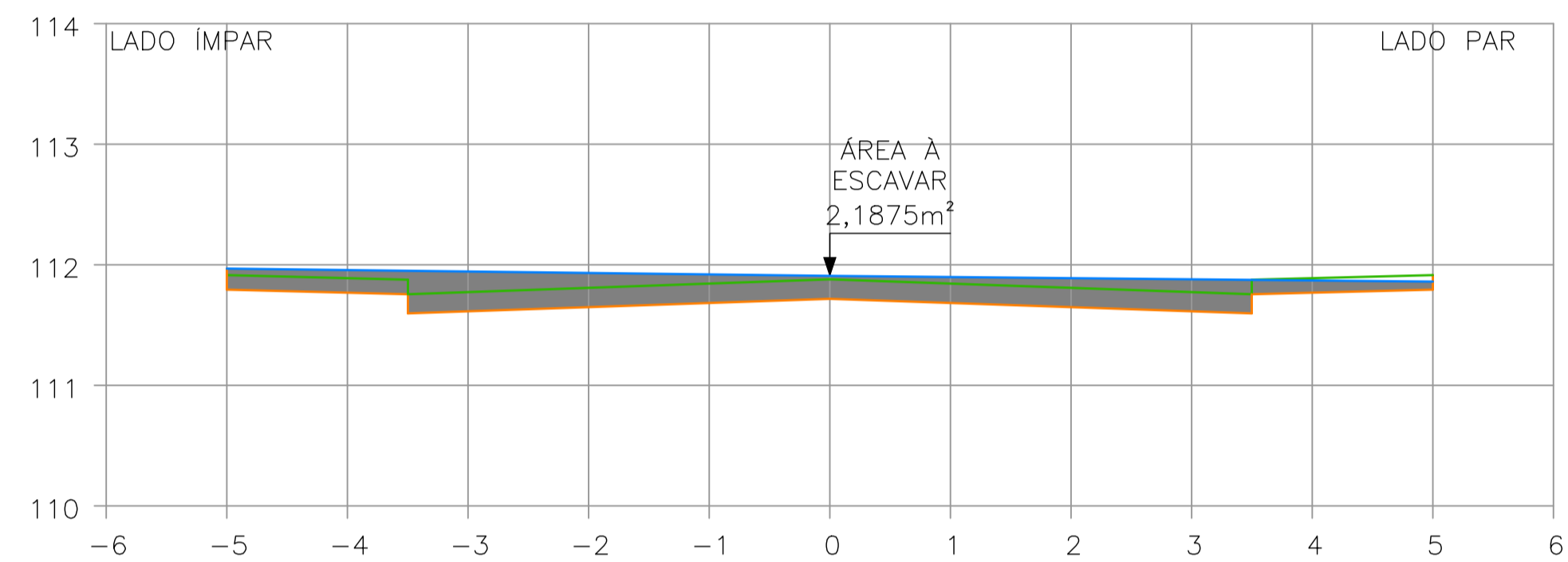
PERFIL TRANSVERSAL
ESTACA 10+10,00



PERFIL TRANSVERSAL
ESTACA 08



PERFIL TRANSVERSAL
ESTACA 10



LEGENDA PERFIL

- GREIDE PROJETADO
- TERRENO NATURAL
- ÁREA À ATERRAR
- ÁREA À ESCAVAR

OBS. - HAVENDO DIVERGÊNCIA ENTRE COTA E ESCALA, PREVALECE A COTA.
 - COTAS EM METROS.
 - QUALQUER ALTERAÇÃO NO PROJETO SOMENTE SERÁ PERMITIDA, SE AUTORIZADA POR ESCRITO PELO RESPONSÁVEL TÉCNICO, AUTOR DO PROJETO.

APROVAÇÃO

REVISÃO	DESCRIÇÃO	RESPONSÁVEL	DATA
00	EMIÇÃO INICIAL	SANDRO	07/12/21
01	REVISÃO 01	SANDRO	07/04/22

PROPRIETÁRIO: **PREFEITURA MUNICIPAL DE RODEIO**

DESCRIÇÃO: **PROJETO DE PAVIMENTAÇÃO EM BLOCOS INTERTRAVADOS DE CONCRETO**

ENDEREÇO: **RUA PREFEITO HEITOR BENINCA, BAIRRO GÁVEA, RODEIO, SC.**

ASSUNTO: **- PERFIS TERRAPLANAGEM**

ESCALA: **1 : 250** DATA: **DEZ/2.021**

DESENHO: **SANDRO**

ARQUIVO: **PMR-RPHB-TER2**

ÁREA A PAVIMENTAR PISTA: **1.575,30 m²** EXTENSÃO: **210,00 m**

ÁREA DE CALÇADAS (PAVER): **645,75 m²** ESTACAS: **E0+0,00 A E10+10**

No PROJ.: **41/2021**

FOLHA: **TERRAPLANAGEM/02/02**

RES. TEC.: **FURLANI PROJETOS DE ENGENHARIA LTDA**
CREA/SC 180.138-5

PROPRIETÁRIO: **PREFEITURA MUNICIPAL DE RODEIO**
CNPJ 83.102.814/0001-64